

LEGENDA:

Plangebied



Plangebiedgrens


Bestemmingen



G Groen



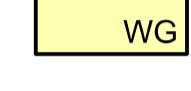
T Tuin



V-VB Verkeer - Verblifsgebied




WA Water



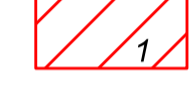
WG Woongebied

Bouwvlak



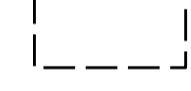
bouwvlak

Gebiedsaanduiding

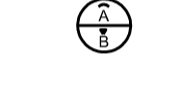


Maximum en minimum aantal wooneenheden zone 1

Maatvoeringaanduidingen



maatvoeringsvlak



maximale goot- en bouwhoogte (m)

Verklaringen



ondergrond GBKN versie juni 2012

opdrachtgever: GEMEENTE OLST - WIJHE	schaal: 1:1000	afm.: A1
uitwerkingsplan: Noorder Koeslag	status: vastgesteld	get.: G.S.
Analoge verbeelding	datum: 07-02-2013	opdr.: S.K.
	projectnummer: NKS	acc.: R.v.H.
	plan idn: NL.IMRO.1773.BP2012004014-0201	blad: 1 van 1



Postbus 23
8130 AA Wijhe
tel.: 14 0570
e-mail: gemeente@olstwijhe.nl
website: www.olst-wijhe.nl